

Rutes en bicicleta de carretera des de Santa Susanna: C4 Santa Susanna-Sant Celoni-Hostalric

Comarques:	Maresme-Vallès Oriental-Selva
Principals punts de pas:	Santa Susanna, Sant Pol de Mar, Arenys de Munt, Sant Celoni, Hostalric, Tordera, Santa Susanna
Distància:	69,17 km
Desnivell:	570 m
Durada:	3 h 30 min
Tipus de carreteres utilitzades:	Carretera nacional amb voral ample, carreteres comarcals en bon estat però sense voral.

Oficina de Turisme de Santa Susanna

Tel.: +34 937 679 008

Mercury Village - Avinguda del Mar, s/n

www.stasusanna-online.com/rutesbicicleta



Punt d'Acolliment del Centre BTT

Tel.: 937 679 170 / 637 446 506

Altres telèfons d'interès

112 Emergències (policia, bombers, assistència mèdica)

061 Ambulàncies

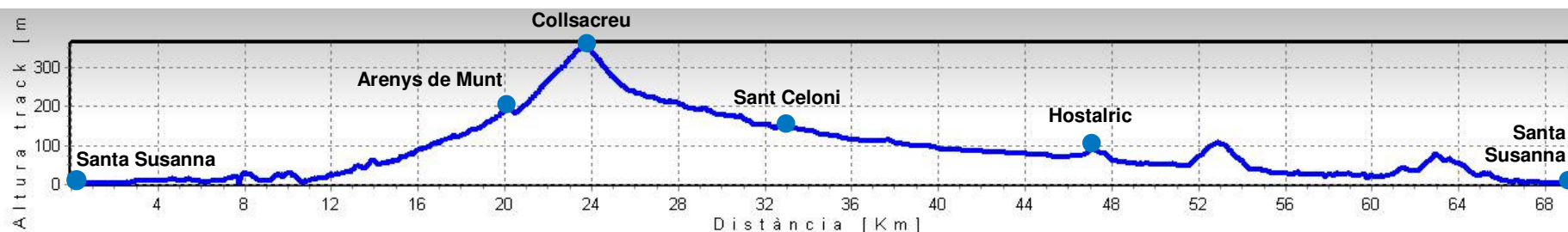
INTRODUCCIÓ:

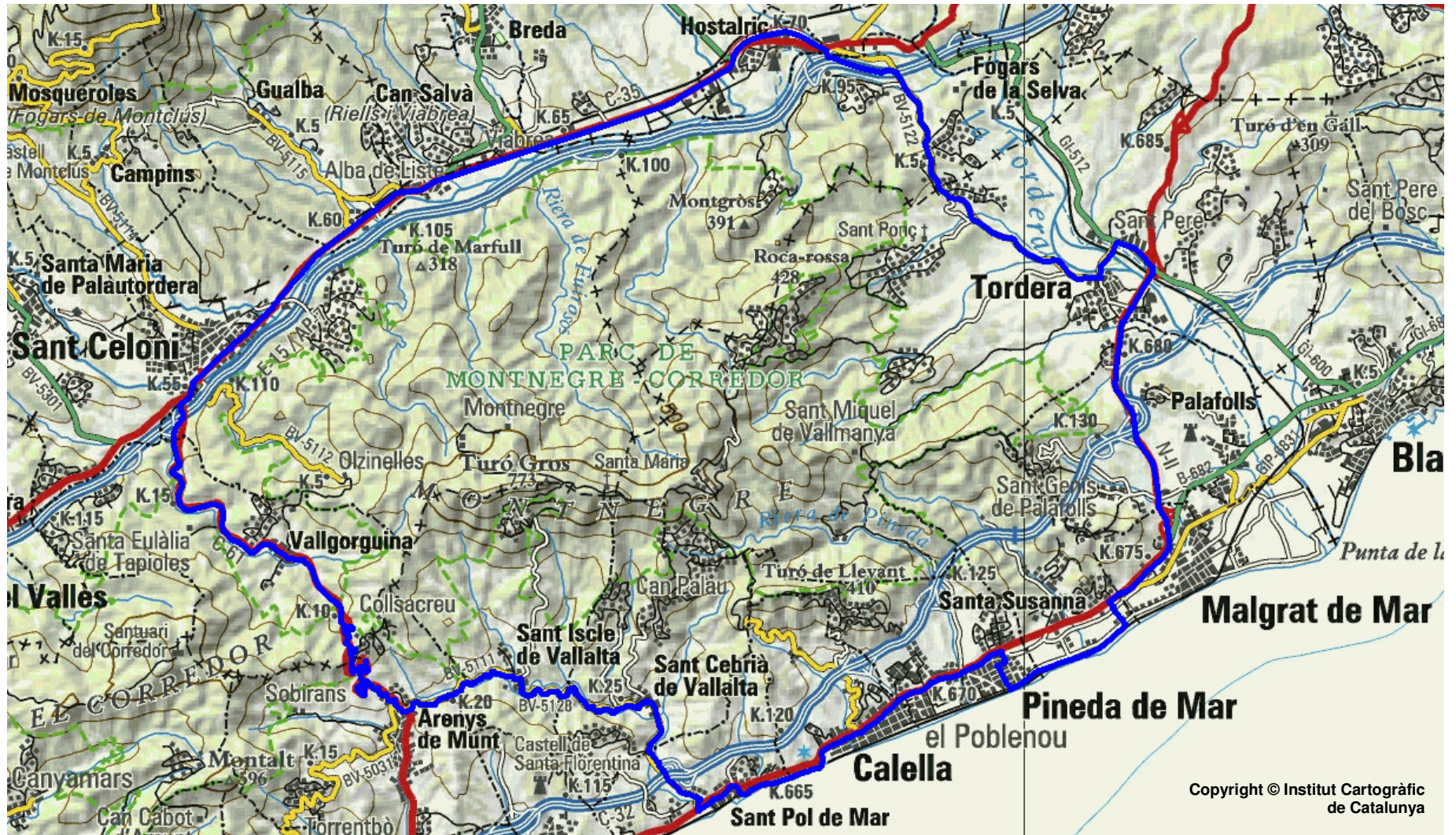
L'itinerari, relativament curt i amb no gaire desnivell, permet voltar la serralada Montnegre, que separa les comarques del Maresme i del Vallès Oriental pel coll de Collsacreu, endinsar-se cap al NE per la vall de la Tordera, a la comarca de la Selva, i retornar al punt d'inici seguint el curs inferior d'aquest riu que, tradicionalment, s'ha considerat el límit que separa les costes planes del Maresme de les més abruptes i rocoses de la Costa Brava.

Cal destacar les pujades des de Sant Pol de Mar fins a Arenys de Munt, de 9 km i amb pendents màxims de fins al 9%, i la pujada fins a Collsacreu, de 3 km, aquesta amb pendents màxims del 8%.

INFORMACIÓ PRÀCTICA:

Es recomana dur cartografia de l'entorn. És necessari proveir-se de casc, roba adequada, material per reparar punxades, un comptakilòmetres ben ajustat així com aigua i menjar suficient. Cal evitar les hores de màxima calor a l'estiu. Els usuaris d'aparells GPS poden descarregar els Tracks des dels enllaços disponibles a la web de Santa Susanna.







0,00 km (3 m). Santa Susanna. Sortida des de l'Oficina d'Informació i Turisme, direcció Pineda de Mar (SW).



0,27 km (3 m). Seguir direcció Pineda de Mar, Barcelona (SW).



0,40 km (2 m). Seguir direcció Pineda de Mar (SW).



1,88 km (3 m). S'arriba a Pineda de Mar. Seguir direcció Barcelona NII (NW).



2,44 km (5 m). Seguir direcció Barcelona NII (NE).



2,63 km (5 m). Seguir direcció Barcelona NII (NW).



2,83 km (8 m). Seguir direcció Barcelona NII. Agafem NII direcció Barcelona (N).



4,78 km (12 m). Calella (SW).



9,29 km (18 m). Sant Pol de Mar (SW).



10,61 km (6 m). Atenció, deixar NII. Direcció Sant Cebrià de Vallalta B-603 (N).



10,92 km (11 m). Atenció. Seguir direcció Sant Cebrià de Vallalta (NW).



11,95 km (26 m). Seguir direcció Sant Cebrià de Vallalta BV-5128 (NW).



13,51 km (42 m). Sant Cebrià de Vallalta (N).



17,18 km (114 m). Sant Iscle de Vallalta (N).



20,42 km (183 m). Seguir direcció Vallgorguina, Sant Celoni, C-61 (NW).












23,74 km (351 m). Collsacreu (N).








26,77 km (225 m). Vallgorguina (W).



28,65 km (196 m). Seguir direcció Sant Celoni C-61 (N).

-  32,37 km (146 m). Seguir direcció Sant Celoni C-35 (NE).
-  33,11 km (145 m). Sant Celoni (NE).
-  38,26 km (105 m). Seguir direcció Hostalric, Blanes, Girona C-35 (NE).
-  46,39 km (74 m). Desviament cap a Hostalric; seguir recte (NE).
-  49,00 km (54 m). Seguir direcció Fogars de la Selva (S).
-  49,20 km (54 m). Seguir direcció Fogars de la Selva, Tordera BV-5122 (SE)
-  57,640 km (25m). S'arriba a Tordera. Seguir direcció Barcelona, Girona NII (N).
-  58,480 km (25m). Seguir direcció Girona, Blanes NII per la GI-512 (SE).
-  59,420 km (24m). Seguir direcció Malgrat de Mar, Barcelona NII. (Seguir direcció Barcelona NII fins a Santa Susanna) (SW).

-  67,29 km (5 m). S'arriba a Santa Susanna. Atenció, deixar NII per entrar a Santa Susanna pel carril lateral.(SW).
-  67,64 km (5 m). Seguir direcció RENFE per sota del pont. (SE).
-  67,73 km (5 m). Seguir tot recte fins al final del carrer. (SE).
-  68,25 km (3 m). Seguir direcció "Càmping Bon Repòs" fins a l'Oficina d'Informació i Turisme. (SW).
-  69,17 km (3 m). Arribada a l'Oficina d'Informació i Turisme de Santa Susanna. Fi de l'itinerari.