

## Rutes en bicicleta des de Santa Susanna: M2 De Santa Susanna al coll de l'Era d'en Mora

<b>Comarques:</b>	Maresme
<b>Principals punts de pas:</b>	Santa Susanna, Pineda de Mar, Calella, Coll de l'Era d'en Mora, Calella, Pineda de Mar, Santa Susanna
<b>Distància:</b>	20,83 km
<b>Desnivell:</b>	260 m
<b>Durada:</b>	1 h 40 min
<b>Tipus de camins utilitzats:</b>	Pista asfaltada, pista, carrers i passeig marítim

### Oficina de Turisme de Santa Susanna

Tel.: +34 937 679 008

Mercury Village - Avinguda del Mar, s/n

[www.stasusanna-online.com/rutesbicicleta](http://www.stasusanna-online.com/rutesbicicleta)



### Punt d'Acolliment del Centre BTT

Tel.: 937 679 170 / 637 446 506

### Altres telèfons d'interès

**112** Emergències (polícia, bombers, assistència mèdica)

**061** Ambulàncies

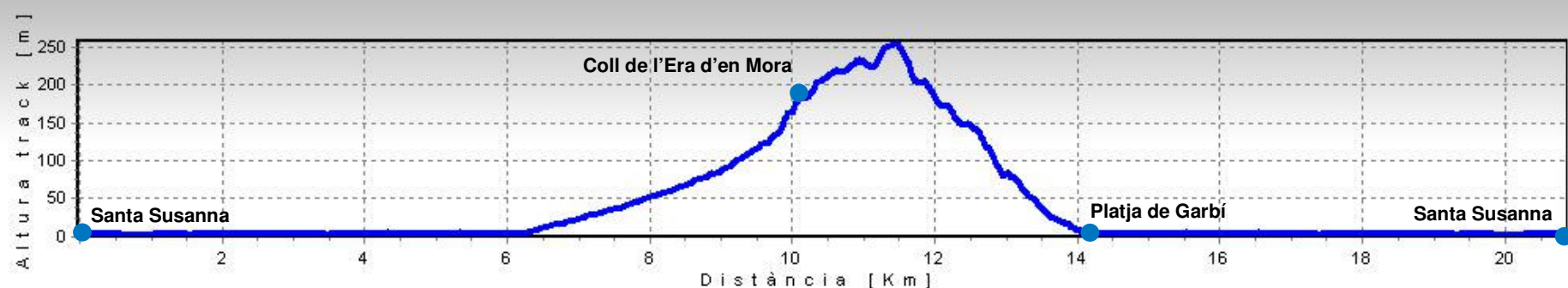
### INTRODUCCIÓ:

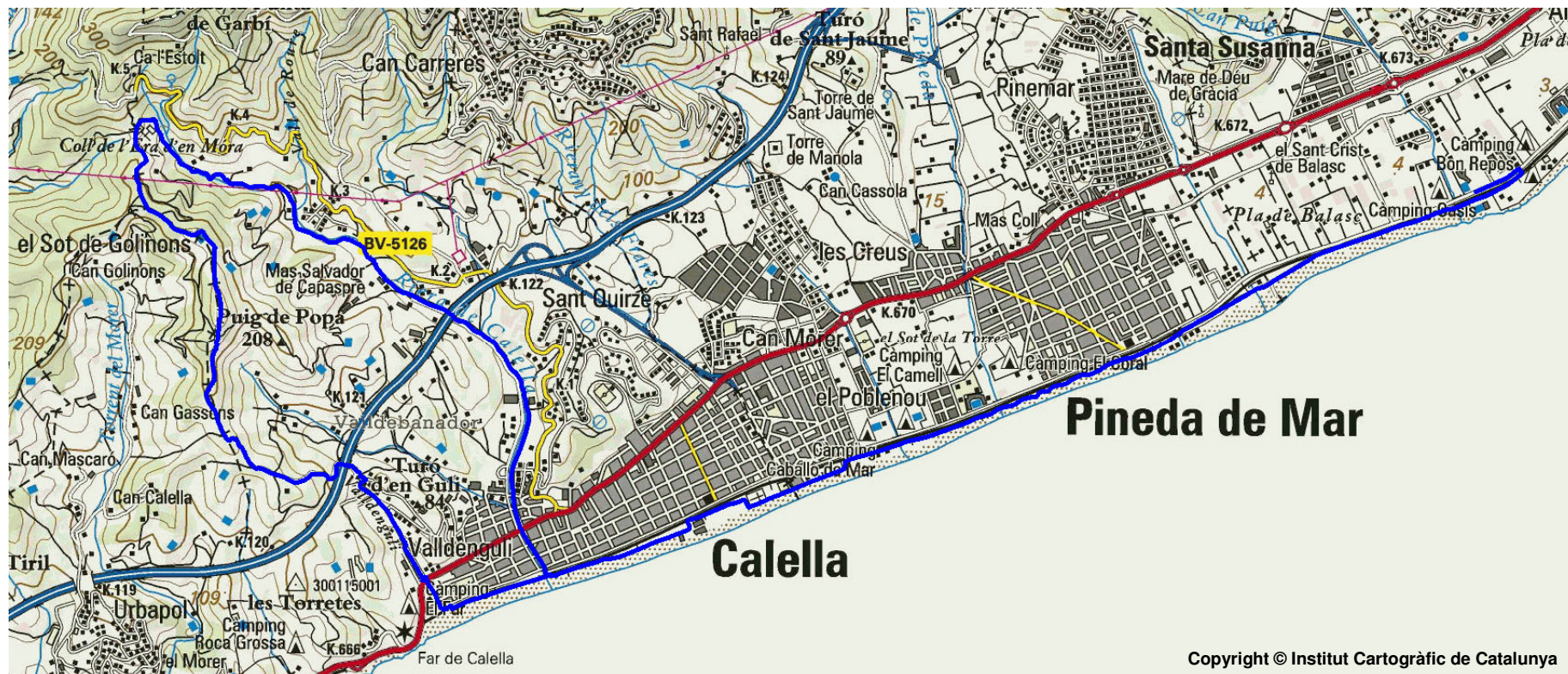
Bonik itinerari que, des de Santa Susanna, voreja el mar pels passeigs marítims de Pineda de Mar i Calella i després remunta la riera de Calella fins al coll de l'Era d'en Mora. Allà comença un divertit descens que ressegueix les ondulacions de la carena fins arribar a la platja de Garbí de Calella.

Recorregut planer en la seva major part, encara que presenta algunes pujades força dretes, però curtes, fins arribar al coll i a la carena. La baixada és també bastant inclinada.










### INFORMACIÓ PRÀCTICA:










Es recomana dur cartografia de l'entorn. És necessari proveir-se de casc, roba adequada, material per reparar punxades, un comptaquilòmetres ben ajustat així com aigua i menjar suficient. Cal evitar les hores de màxima calor a l'estiu. Els usuaris d'aparells GPS poden descarregar els Tracks des dels enllaços disponibles a la web de Santa Susanna.





Copyright © Institut Cartogràfic de Catalunya

-  (0,00 km, 3 m) Oficina de Turisme de Santa Susanna. Se surt pel carril bici de l'Avinguda del Mar en direcció nord est.
-  (0,26 km, 3 m) Per un pas de vianants es travessa la carretera i es pren un pas subterrani per sota la via del tren.
-  (0,29 km, 3 m) S'arriba a l'Avinguda dels Pins, que es pren a la dreta. (SO)
-  (0,68 km, 3 m) Es deixa un pas subterrani a la dreta i l'accés a un hotel a l'esquerra. Se segueix recte pel passeig amb palmeres.
-  (2,51 km, 3 m) Es passa l'estació de la RENFE de Pineda de Mar i comença el passeig marítim de Pineda.
-  (4,98 km, 3 m) Es voreja el cementiri de Calella. Un cop deixat enrere s'ha de continuar per dins el pàrquing de l'estació de la RENFE.
-  (5,21 km, 3 m) Es passa l'estació de la RENFE de Calella. Un cop deixada enrere s'ha de girar a l'esquerra tot vorejant el parc.
-  (6,15 km, 3 m) Pont sobre la riera de Calella. Sense creuar el pont es gira a la dreta tot deixant el passeig i prenent l'Avinguda de la Riera de Capaspre.
-  (6,84 km, 18 m) Seguint sempre l'Avinguda de la Riera de Capaspre se surt de Calella. Se segueix per la pista asfaltada que voreja la riera.

-  (7,06 km, 24 m) Font de Sant Quirze. Poc més endavant es passa pel CEIP Doctor Carles Salicrú. Se segueix per la dreta de la riera. (NO)
-  (7,83 km, 45 m) Es passa per sota de l'autopista del Maresme C-32.
-  (8,38 km, 63 m) Es creua la riera i se segueix per la banda esquerra. Es deixen quatre desviacions a l'esquerra i dues a la dreta.
-  (9,16 km, 94 m) Es creua la riera i se segueix per la banda dreta. Es deixen quatre desviacions a la dreta.
-  (9,63 km, 123 m) Es creua la riera per última vegada. Se segueix per l'esquerra tot iniciant una forta pujada fins al coll de l'Era d'en Mora. (NO)
-  (10,09 km, 183 m) Es deixa una petita pista a la dreta. Poc més endavant, abans d'arribar al coll, se'n deixa una altra que puja per l'altre vessant a la dreta. (S)
-  (10,18 km, 182 m) Coll de l'Era d'en Mora. Es deixa una pista que baixa a la dreta. Se segueix recte per la pista carenera i deixant desviacions secundaries.
-  (10,94, km 234 m) Es voreja un camp de conreu carener. Es deixa una pista que marxa a la dreta i se segueix carenejant deixant trencalls secundaris (S).
-  (12,54 km, 145 m) Es deixa la carena tot seguint la pista principal que baixa cap a l'esquerra. (SE)



(12,87 km, 95 m) S'arriba a una pista asfaltada. Se segueix a l'esquerra tot baixant. (NE)



(12,99 km, 81 m) La pista gira a la dreta i es deixa un trencall a l'esquerra tot passant per sota de l'autopista del Maresme, la C-32.



(13,16 km, 75 m) Urbanització de Valldenguli. Es pren el carrer Llevant a la dreta. Pocs metres més endavant es pren el carrer Mestral fins a la carretera N-II (SE).



(13,84 km, 16 m) En arribar a la N-II es gira a l'esquerra i es passa per un pas soterrat que travessa la carretera i arriba a l'Avinguda de Valldenguli. (SE)



(14,08 km, 5 m) Al final del carrer es pren un pas soterrat que travessa la via del tren i duu al Passeig de Garbí.



(14,13 km, 5 m) Un cop al passeig se segueix cap a l'esquerra (NE)



(14,64 km, 4 m) S'arriba al pont sobre la Riera de Calella, per on s'ha trencat a l'anada. Se segueix, vorejant la costa, fins arribar a Santa Susanna.



(20,83 km, 3 m) Punt d'informació de Santa Susanna. Final de l'itinerari.